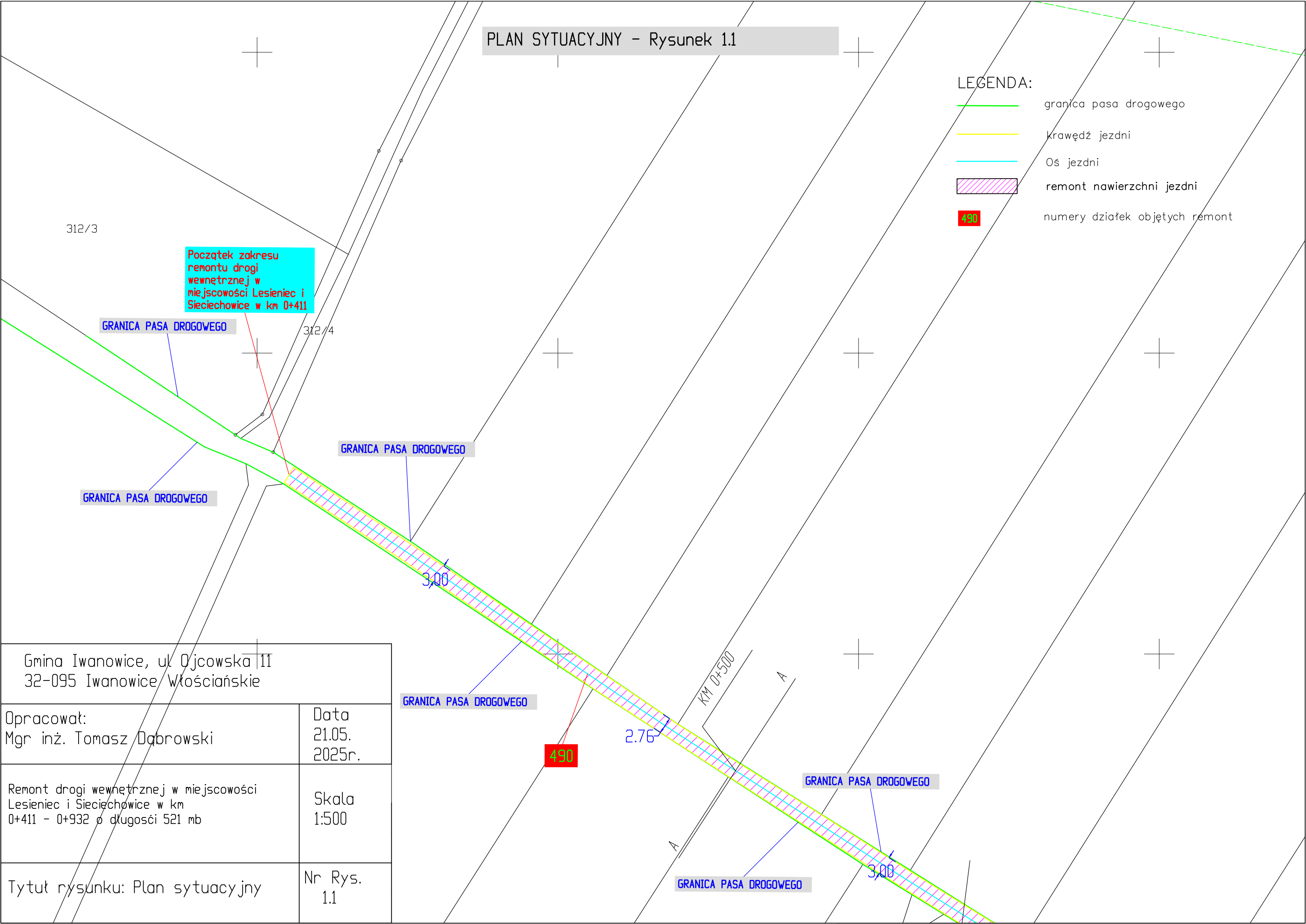


PLAN SYTUACYJNY - Rysunek 1.1

- LEGENDA:
- granica pasa drogowego
  - krawężń jezdni
  - Oś jezdni
  - remont nawierzchni jezdni
  - numery działek objętych remont



Gmina Iwanowice, ul. Ojcowska 11  
32-095 Iwanowice Włosciańskie

Opracował:  
Mgr inż. Tomasz Dąbrowski

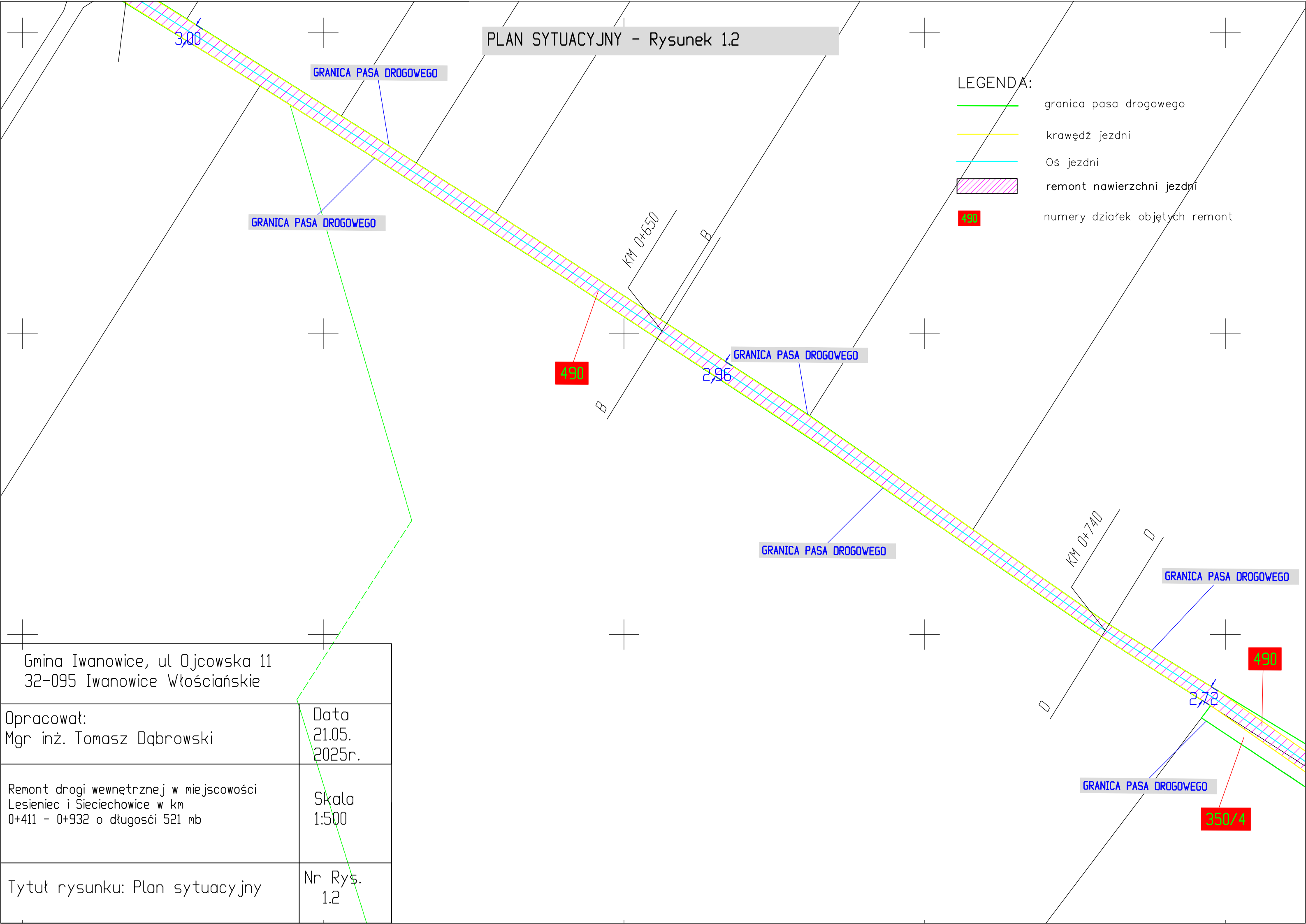
Data  
21.05.  
2025r.

Remont drogi wewnętrznej w miejscowości  
Lesieniec i Sieciechowice w km  
0+411 - 0+932 o długości 521 mb

Skala  
1:500

Tytuł rysunku: Plan sytuacyjny

Nr Rys.  
1.1



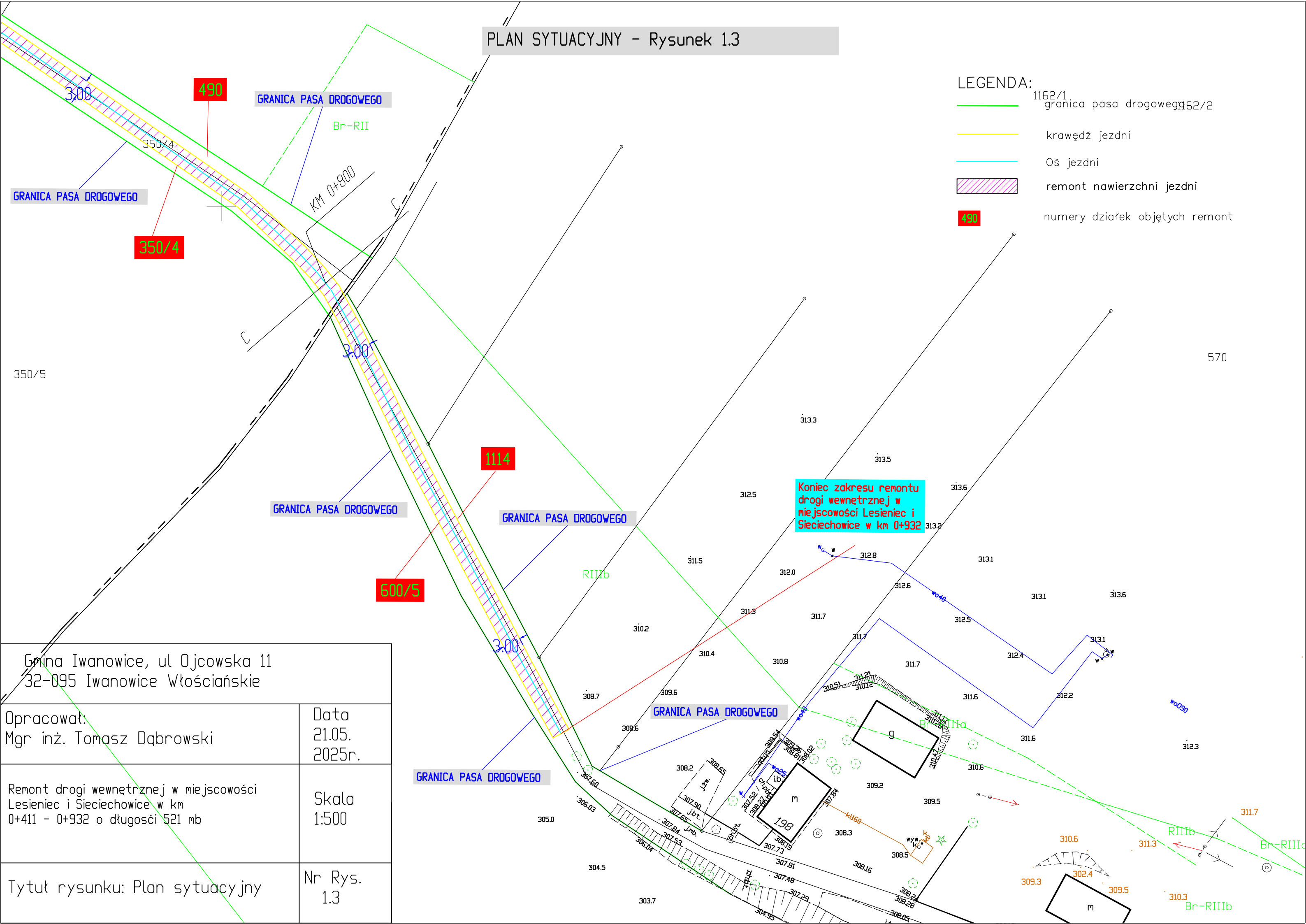
PLAN SYTUACYJNY - Rysunek 1.2

- LEGENDA:
- granica pasa drogowego
  - krawężnik jezdni
  - Oś jezdni
  - remont nawierzchni jezdni
  - numery działek objętych remontem

Gmina Iwanowice, ul Ojcowska 11 32-095 Iwanowice Włosciańskie	
Opracował: Mgr inż. Tomasz Dąbrowski	Data 21.05. 2025r.
Remont drogi wewnętrznej w miejscowości Lesieniec i Sieciechowice w km 0+411 - 0+932 o długości 521 mb	Skala 1:500
Tytuł rysunku: Plan sytuacyjny	Nr Rys. 1.2

PLAN SYTUACYJNY - Rysunek 1.3

- LEGENDA:
- 1162/1 granica pasa drogowego
  - 1162/2
  - krawężń jezdni
  - Oś jezdni
  - remont nawierzchni jezdni
  - numery działek objętych remont



Gmina Iwanowice, ul Ojcowska 11 32-095 Iwanowice Włościańskie	
Opracował: Mgr inż. Tomasz Dąbrowski	Data 21.05. 2025r.
Remont drogi wewnętrznej w miejscowości Lesieniec i Sieciechowice w km 0+411 - 0+932 o długości 521 mb	Skala 1:500
Tytuł rysunku: Plan sytuacyjny	Nr Rys. 1.3